



LES ÉQUIPAGES
ARLETTE ET CHRISTIAN GAU
YVETTE ET ALAIN JUNG
VOUS INVITENT A DECOUVRIR LE PORTUGAL
DU 1 MAI AU 5 JUIN 2014

Jeudi 1 Mai

Rendez vous à Bragança (Portugal)
sur le parking près du château .
GPS: N 41,80390 W 6,74595
18 H apéritif club, formation des groupes
Nuit sur place

Vendredi 2 Mai

Visite libre de la ville et du fort. Nuit sur place.

Samedi 3 Mai

Départ 8h30 par groupe vers parking du sanctuaire de
Bom Jésus

GPS N 41.55310 W -8.38099 Distance 220Km

C'est le plus grand sanctuaire catholique baroque du Portugal, en montant par
l'escalier des Cinq Sens puis celui des trois vertus, vous pourrez admirer les
sculptures, fontaines et chapelles qui ont été érigées. Nuit sur place.

Dimanche 4 Mai

Visite libre du sanctuaire, attention aux marches,
Nuit sur place.

Lundi 5 Mai

Départ 8h30 par groupe , direction Porto (Vila Nova de Gaia)

Rendez vous au camping Orbitur Madaleina

Rua de Cerro 608 - Praia de Madalena

GPS: N 41.10768 W -8.65551

Tel: +351 2 27 12 25 20

Après midi visite libre de Porto (bus à proximité du camping)

Nuit au camping.

Mardi 6 Mai:

Départ 8h30 , le car vient nous chercher au camping.

Le matin visite de Porto en car. A voir: la Sé cathédrale, l'hôtel de

Ville, l'Eglise Torre dos Clérigos, le Palacio da Boisa, la librairie

Bello e Irmao, le cais da Ribeira et bien d'autres....

Repas de midi libre.

14h nous reprenons le car pour nous rendre à l'embarcadère pour notre

promenade sur le Douro (durée 1h) ensuite nous nous rendrons dans une cave pour
une visite et une dégustation.

18h retour en car au camping pour la nuit.

Mercredi 7 Mai :

Journée libre pour retourner à Porto flâner dans les ruelles de la ville ancienne ou
se promener le long du Rio Douro.

Nuit au camping Orbitur Madalena.

Jeudi 8 Mai:

Départ 8h30 pour Peso de Regua (122Km) parcours libre par la route qui longe le
Douro, parfois au pied parfois en surplomb du fleuve, permet de découvrir les
vignes en terrasses et de splendides paysages.

Rendez vous à 17 h au parking Regua

Avenue de Ovar N 41.16283 W -7.79232

Nuit sur place.





Vendredi 9 Mai

Départ 8h30 à pied vers le port (proche) pour la croisière sur le Douro
9h : embarquement et départ en direction du village de Barca D'Alva
Petit-déjeuner à bord.

Passage du barrage de Baçaúste.

Passage du village du Pinhão.

Apéritifs et déjeuner à bord.

Passage du barrage de Valeira.

Passage du barrage du Pocinho.

Arrivée prévue au village de Barca D'Alva.

Transport jusqu'à la gare du Pocinho.

Départ en train* en direction de Peso da Régua.

Arrivée prévue à Peso da Régua. Vers 21H

Nuit sur le parking.



Samedi 10 Mai

Départ 8h30 pour Mira plage, sur le parcours passer par Aveiro « la Venise du Portugal » et ses bateaux typiques « les moliceiros » pour une promenade tranquille et reposante.

Se garer au parking Parque de S João no Canal de São Roque
Cais das Falcoeiras GPS N 40.64505 W -8.65540

Passez par Costa Nova, c'est un petit village de pêcheurs qui a été restauré, ouvert sur la ria et à l'abri du vent. Plein de maisons colorées bordent l'esplanade-promenade plantée de palmiers.

Rendez vous à 18h à Mira plage sur le parking

GPS: 40.450254, -8.802823

Nuit sur place.



Dimanche 11 : journée libre .

Lundi 12: Si nous avons de la chance nous pourrions assister à la pêche au tracteur et acheter du poisson frais.. spectacle garanti.

Mardi 13:

Départ 9h pour le camping de COIMBRA

Rua da Escola, Alto do Areeiro

3030-011 Stº António dos Olivais, Tel +351 239 086 902

Après midi: visite libre de la ville(bus à proximité)

La superbe ville de COIMBRA avec sa prestigieuse université, ses églises, ses musées et ses petites rues vous raviront.

Mercredi 14 Mai

Matin: visite libre de la ville retour pour midi au camping

Après midi 13h30: groupés dans les camping cars départ pour la visite des ruines Romaines de CONIMBRAGA distance

20Km.

Bien qu'elle ne soit pas la plus grande des cités Romaines du Portugal, c'est la mieux préservée : les murailles sont presque intactes. On admire toujours les nombreuses mosaïques, fondations de maisons et des bains publics (notamment les systèmes de chauffage, les hypocaustes.

Retour libre au camping et nuit sur place.



Jeudi 15 mai



Départ 8h30 pour l'aire de stationnement de Fatima distance 100km

Sur le parcours s'arrêter à Batalha (90KM) au Mosteiro de Batalha

Parking Rua Nossa Senhora do Caminho 22A

2440 Batalha, GPS: 39,660251 -8,824283

pour admirer les splendides dentelles de pierre de la chapelle inachevée, juste à côté du parking.





Ensuite continuer sur 18km vers parking de Fatima
Rua de Sao Vicente de Paulo 1180 FATIMA
GPS : N 39.63389, O -8.671116928

Visite libre du célèbre site d'apparition de la vierge.

Nuit sur place.

Vendredi 16 mai

Départ 9h30 pour les grottes de Mira de Aire (17 Km)


Avenida Doutor Luciano Justo Ramos 470,

2485-050 Mira de Aire, Portugal

Tel: +351 244 440 322

Repas de midi sur place

14h visite de la grotte et nuit sur place.



Samedi 17 Mai

Départ 9h pour Nazaré (51km)

Camping Vale Paraiso, Estrada National 24

GPS : N 39.62050 W- 9.05636

Tel: 351 262 561 800

Sur le parcours passer par Alcobaça pour visiter Le monastère de Santa Maria d' Alcobaça, fondé au XIIe siècle par le roi Alphonse Ier. Par l'ampleur de ses dimensions, la clarté de l'architecture, la beauté du matériau et le soin apporté à l'exécution, il est considéré comme un chef-d'œuvre de l'art gothique cistercien. Il est inscrit au patrimoine mondial de l'humanité de l'UNESCO depuis 1989.

Parking Alcobaça:

Avenida dos Combatants 2460 Alcobaça

GPS: 39.549452 -8.973980

Repas sur place. Après la visite continuer sur Nazaré rendez-vous 18h au camping.

Nuit au camping




Dimanche 18 Mai

Visite libre de Nazaré . Une navette nous conduira en ville.

Vous pouvez flâner le long de la plage ou monter sur la falaise de Sitio avec le funiculaire ou à pied pour les courageux. Point culminant de Nazaré qui offre une vue superbe sur la ville basse et la plage.

Retour libre et nuit au camping .



Lundi 19 Mai

Nazaré est un port de pêche et nous ne pouvons pas partir sans voir le marché (le matin) et l'arrivée des pêcheurs ainsi que la criée sur le port en fin d'après midi. Nuit au camping

Mardi 20 Mai

Départ 8h30 pour Obidos (38Km) arrêt au parking payant .

GPS N 39.35794 W 9.15767

Aujourd'hui la cité précieuse, classée Monument Historique, est restée intacte dans son enceinte fortifiée. Elle est l'un des points

les plus recherchés du grand tourisme.

Repas sur place.



Rendez vous a 16 h pour rejoindre le parking de Péniche (28Km)

Caminho de Dona Graca (chemin de ...)

GPS: N 39.36000 W -9.40806

Près du phare de Cabo Carvoeiro sur la pointe sud avec vue sur la mer et les falaises. Excursion pédestre sur la falaise. Restaurant à proximité.

Nuit sur place





Mercredi 21 Mai

Départ 8h30 pour Cabo da rocco la pointe la plus avancée de L'Europe en suivant la côte (98 km) visite du site et repas de midi sur place.
14h départ pour le Parque Campismo Monsanto
Estrada da Circunvalacao GPS :N 38.72462 W -9.20809
Tel: +351 2 17 62 82 00 (Bus à proximité pour aller en ville)
Nuit sur place.

Du Jeudi 22 au dimanche 25 Mai

Visite libre de Lisbonne, capitale la plus à l'ouest de l'Europe, la plus grande ville du Portugal est peuplée d'un peu plus de 800 000 lisboètes. A Lisboa, nom portugais de la ville, les quartiers se suivent mais ne se ressemblent pas. De la très récente tour Vasco de Gama à la célèbre tour de Belém, Lisbonne transcende les âges avec une harmonie particulière. Surnommée la ville aux 7 collines, Lisbonne bénéficie d'une topographie atypique qui permet d'avoir de nombreux points de vue sur l'ensemble de la ville. De cette magnifique cité, connue pour ses sols pavés qui embellissent chacune de ses ruelles, se dégage une ambiance très agréable et se balader en son sein, seul, à deux, entre amis ou en famille, est une expérience véritablement idyllique.

Jeudi 22 Lisbonne en liberté (bus et tramway) et « pédibus »
Vendredi 23, Lisbonne en liberté (bus et tramway) et « pédibus »
Samedi 24, Train pour Sintra et visite du célèbre château
Dimanche 25, Train pour Estoril et Cascais

Lundi 26 Mai

Départ à 8 h30 de Lisbonne versPraja Grande Almogrove (200 km)
Direction du pont Vasco de gamma le plus Grand d'Europe, long de 17Km à péage 6 €
direction de Setubal rejoindre le ponton du « Bac » destination : Troia puis sur la péninsule suivre la route côtière vers Sines (possibilité de faire le tour de la ville par le cap) et toujours route côtière jusqu'à Almogrove .

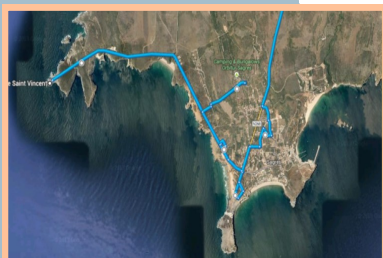
Aire ou parking gratuit
Praja Grande Almogrove
GPS N 37.64851 W -8.80526 Bivouac possibilité de faire le plein source eau potable. (pas de vide)

Mardi 27 Mai

Départ 8h 30 d' Almogrove vers la pointe de Sagres 100 Km par la route côtière en passant par les pointes Atalaia et Arrifana
Visite du Cap Saint Vincent ,
Puis la pointe de Sagres Forteresse de Sagres (très grand parking) visite de la Forteresse de Sagres et de la presqu'ile (grandes falaises) belle promenade.
Prix de la visite Plus de 65 ans - € 1,50
Rendez vous 18h au Camping Orbitur Sagres ACSI Cerro das Moitas 8650-998
Vila de Sagres plages
GPS N 37.022737, O -8.945693
Nuit au camping.

Mercredi 28 Mai

Départ 8.h30 De Sagres pour Lagos 35 km
Aller au parking du phare da Ponta da Piedade Lagos (la pointe) très belle promenade vue sur les falaises .
Rendez vous 18h au camping de Trindade Estrada sa Ponta da Piedade 8600
LAGOS plages
GPS N 37.09467, O -8.67194





Jeudi 29 Mai

le 29 au matin Visite en petit bateau Ponta da Piedade (très belles falaises, le matin avec le soleil ?) à négocier (bateau de pêcheurs)

25 € ,environ par couple à payer sur place.



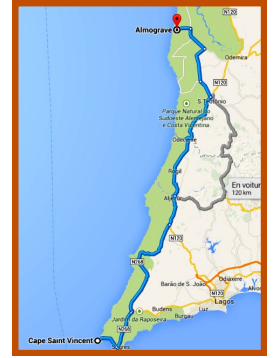
Vendredi 30 Mai

Départ de Lagos 8.h30 vers la plage de Marinha 35 km
Passer par Portimao découvrir la plage des roches parking
centre ville Av das comunidas des lusiada puis rua do
miradouro 2 ou 3 parkings à gauche

GPS 37° 7'10.28"N 8°32'36.74"O

Puis, après midi, Praia da Marinha endroit sauvage

Nuit à l'aire de service et parking pas de pleins ni de vides.



Samedi 31 Mai

Départ 8h 30 de la plage de Marinha vers Evora 250 Km 2 routes
possibles la première plus rapide par la IC 1 et la
2 ème route touristique N 266 qui passe par
Monchique, Ourique Bega, à conseiller , vous avez la
journée pour faire les 250Km.

Rendez vous 18h à Evora au Nord de la ville, le parking à l'extérieur
des remparts, près de l'aqueduc.

GPS : N 38.57674, O -7.91139 point de repère: l'aqueduc.



Dimanche 1 Juin

Détente et visites

A voir: Le temple romain d'Évora, Place Giraldo ,
Cathédrale d'Évora .

A 15 km Almendres Cromlech 95 monolithes en granit situé à 15km à
l'ouest de Évora.



Lundi 2 Juin

Départ d' Evora 8.h30 vers Marvao 122 Km

Rendez-vous 12h sur l'aire de service

GPS : N 39.39408, O -7.37361

Repas sur place

14h visite guidée du château

Nuit sur place



Mardi 3 Juin

Départ 8h50 vers Guarda 192 km ,direction Gafette et Castelo Branca route
N3.

A 96 Km Castelo branca arrêt au parking réservé pour visite du Jardin do
paço Episcopal

Prix de la visite 1 € pour les plus de 65 ans

Rendez vous 18H au camping de Guarda

Nuit au camping Avenida do Estadio Municipal Parque Camping Municipal**
6300-586 (Guarda) (Centro)

GPS N 40.53615° O-7.27686° Tel 271 221 200



Mercredi 4 Juin

Visites de Guarda Eglise São Vicente ,la Garde
cathédrale



Jeudi 5 Juin

Dislocation, chacun fait ce qu'il veut . Deux routes
possibles auto via vers Madrid ou remonter plus au
nord autovia par où on est venu.





INFORMATIONS RELATIVES À LA SORTIE.

Nous ne souhaitons écarter personne de cette sortie, mais il vous faut être conscient qu'une bonne condition physique sera nécessaire pour les visites que nous avons planifiées.

Pour nos amis les bêtes soyez attentif au fait que vous allez les laisser des jours entiers dans vos véhicules.....sans surveillance.

Le paiement de certaines prestations se fera individuellement. Nous vous conseillons de vous munir d'espèces surtout pour les campings, ils peuvent nous demander un paiement global en liquide. Pour le reste la carte bleue fonctionne très bien.

Nous avons essayé de minimiser le coût de cette sortie en utilisant le plus possible les aires de services et les parkings. Il peut malgré tout arriver qu'un parking connu pour être gratuit soit payant

Munissez vous de la carte ACSI qui vous permettra d'obtenir une réduction dans certains campings .

BULLETIN D'INSCRIPTION A LA DECOUVERTE DU PORTUGAL Du 1 Mai au 5 Juin 2014

Nom,PrénomN°D'Adhérent.....
 Nom,Prénom 2eme Personne..... 1ere sortie ?OUI/NON (rayer la mention inutile)
 Adresse Mail :.....
 Téléphone:.....

PRESTATIONS OBLIGATOIRES

Frais de participation :..... personnes X 6,00€ =.....€
 Visite guidée de Porto en car +bateau+cave..... personnes X 22,00 =.....€
 Camping LISBONNE.....5 nuits x.1 camping car = 21,00€x5 =105€ avec elect.
 Croisière sur le Douro avec repas de midi..... personnes x 80€.....€

PRESTATIONS FACULTATIVES

Brochure des differents itinéraires et informations touristiques 1/camping car.....5€
Total =.....€

PRESTATIONS A RÉGLER SUR PLACE

Camping PORTO3 nuits x.1 camping car =
 Camping COIMBRA2 nuits x.1 camping car = 15,21x 2= 30,42€ pas Elec.
 Camping NAZARE (carte ascis)..... 3 nuits x.1 camping car = 16,00x3 = 48€ avec Elect.
 Camping SAGRES1 nuit x.1 camping car = 16,00€ sans Elect.
 Camping LAGOS.....2 nuits x. 1 camping car = 15,00X2= 30€ avec Elec.
 Camping GUARDA.....2 nuits x 1 camping car = 12,00X2 = 24 € sans Elec.
 Grottes de Mira de Aire (prix de groupe).....5,60€/pers
 Forteresse de Sagres Prix de la visite Plus de 65 ans 1,50€/pers
 Bateau LAGOS.....25€/couple
 Jardin do paço Episcopal prix de la visite plus de 65 ans1€/pers
 Carte de transport PORTOBus panoramique 12€/pers OU tramway 8€/pers./journée
 Carte de transport en commun LISBONNE.....7€/pers./24h

**EN CAS DE DESISTEMENT ET QUELQU' EN SOIT LA RAISON
 AUCUN REMBOURSEMENT NE SERA ACCORDE PAR LE CLUB
 SUR LES PRESTATIONS OBLIGATOIRES**

AUCUNE INSCRIPTION NE SERA PRISE EN COMPTE AVANT LE 8 FEVRIER 2014

Ce bulletin accompagné du chèque correspondant et libellé à l'ordre du CCC SUD

Est à envoyer avant le 15 Mars 2014

à : Alain JUNG La croix du Verdon, Rue du Marquis

73120 Courchevel 1650

Port: 06 83 53 25 59

Joindre une enveloppe affranchie, rédigée à votre nom et adresse, pour confirmation de votre inscription

Nota: Dans le cas d'annulation, le règlement intérieur : article 8 (défection lors des sorties) sera appliqué

La liste des participants vous sera communiquée fin Mars :
 Soit par Mail, (merci de me donner vos adresses mail) , Soit par courrier